

IS DTM ZK – role geodet – moduly a postupy

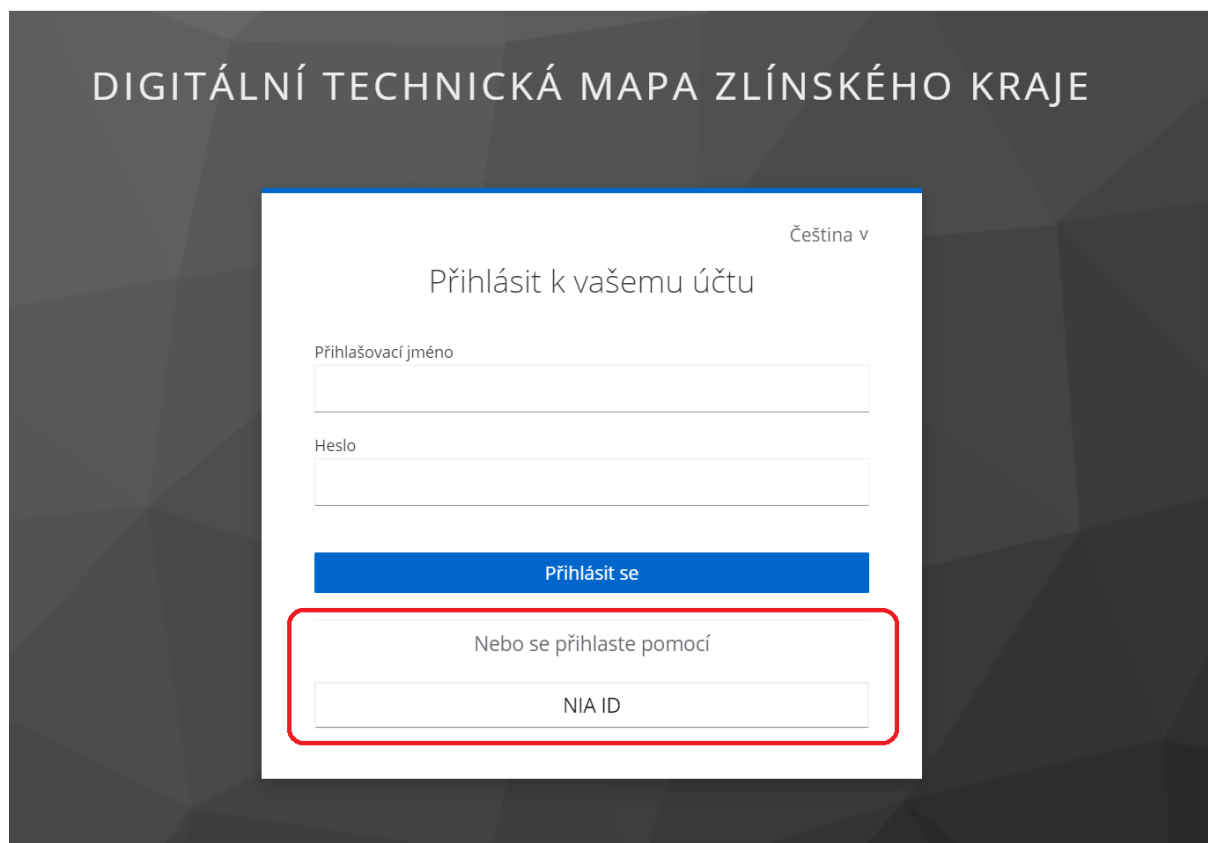

Verze: 17.9.2025

V systému IS DTM ZK je možné požádat o roli geodet. Není nutné, aby žadatel byl autorizovaný zeměměřický inženýr, role je určena i pro zaměstnance geodetických společností.

Uživatel s rolí geodet může spouštět např. předběžné kontroly GAD nebo si zadat zájmovou oblast.

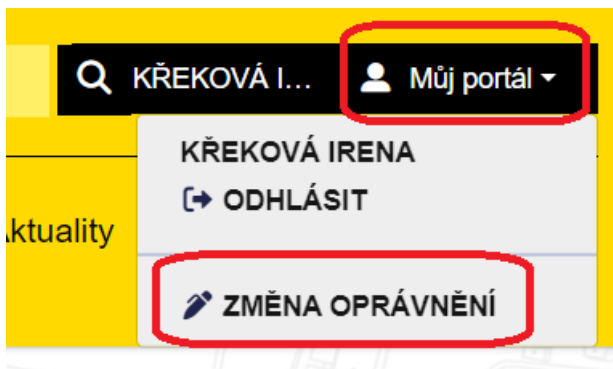
1. Žádost o změnu oprávnění

Přihlášení na Portál DTM ZK - <https://dtm.zlinskykraj.cz/portal/> prostřednictvím NIA (Identity občana)



V případě, že k Vaší identitě není přiřazena e-mailová adresa, objeví se při prvním přihlašování žádost o zadání e-mailové adresy. V tomto případě zadejte prosím e-mailovou adresu, na kterou Vám budou zasílány notifikace.

Po přihlášení klikněte na Můj portál a Změna oprávnění.



Zde vyplňte IČO organizace, zaškrtněte roli „Geodet“, vyplňte požadovanou délku platnosti a zdůvodnění požadavku.

Žádost o přístup IS DTM

username n5a345f-irena-krekova	Požadovaná / přidělená role
Jméno IRENA	Pro NIA
Příjmení KŘEKOVÁ	<input type="checkbox"/> Spravce_GAD
Titul	<input checked="" type="checkbox"/> Geodet
Email *	<input type="checkbox"/> MAJA
Kontaktní telefon	<input type="checkbox"/> Spravce_dat_DI
IČO Organizace *	<input type="checkbox"/> Vyjadrovatel_TI_DI
Identita získána z NIA	<input type="checkbox"/> Spravce_dat_TI
	<input type="checkbox"/> GISA_EMH
	<input type="checkbox"/> VSP
	<input type="checkbox"/> Spravce_ZPS
	• Poslední schválené role : Geodet
	• Datum expirace : 31. 12. 2024
	Délka platnosti do * 31. 12. 2025
	Zdůvodnění požadavku Jsem zaměstnanec geodetické společnosti a potřebuji kontrolovat GAD.

Po odeslání bude změna oprávnění posouzena a po schválení Vám přijde notifikační e-mail.

2. Zájmové oblasti

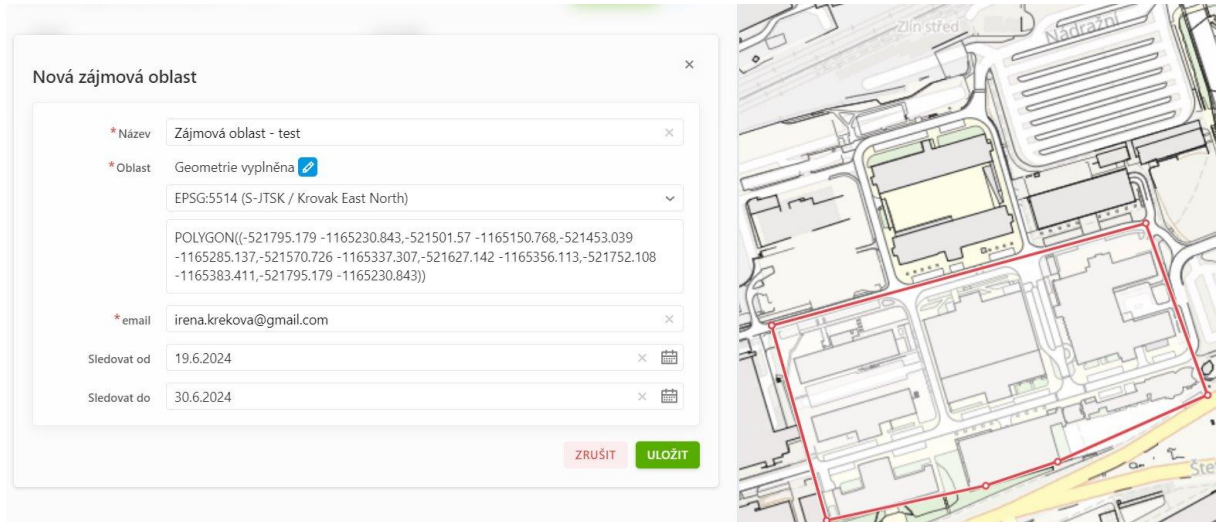


Zájmové oblasti

Zájmové oblasti slouží zpracovatelům GAD nebo editorovi ZPS pro kontrolu, zda v daném území neproběhla změna ZPS. Prostřednictvím nástroje je možné si definovat zájmovou oblast a časové období. Uživatel je pak v požadovaném období informován o změnách zapsaných do IS DTM kraje v definovaném území.

Dříve označované jako „hlídací pes“.

V modulu zájmové oblasti si můžete vyznačit území, ve kterém budete zpracovávat GAD s časovým ohraničením, kdy chcete změny sledovat. Pokud ve vyznačeném území dojde ke změně (zpracování nové GAD) dostanete na zadaný email zprávu. Poté bude potřeba požádat o výdej nového stavu území a Vaši GAD zpracovat nad tímto novým stavem.




The image shows a web form for creating a new interest area and a corresponding map. The form is titled "Nová zájmová oblast" and contains the following fields:

- Název:** Zájmová oblast - test
- Oblast:** Geometrie vyplněna (checked), EPSG:5514 (S-JTSK / Krovak East North), POLYGON((-521795.179 -1165230.843,-521501.57 -1165150.768,-521453.039 -1165285.137,-521570.726 -1165337.307,-521627.142 -1165356.113,-521752.108 -1165383.411,-521795.179 -1165230.843))
- email:** irena.krekova@gmail.com
- Sledovat od:** 19.6.2024
- Sledovat do:** 30.6.2024

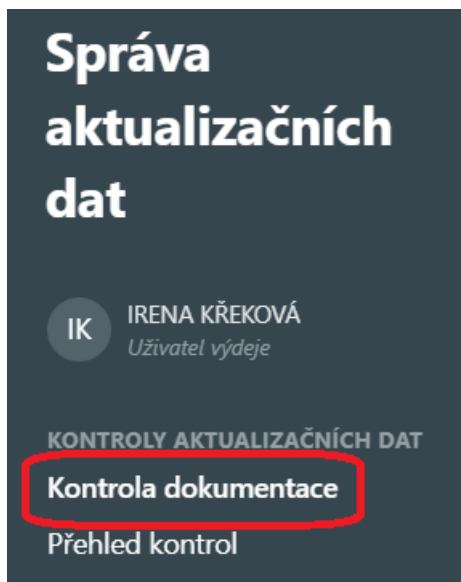
Buttons: ZRUŠIT (cancel), ULOŽIT (save). The map on the right shows a street layout with a red polygon highlighting the defined area.

3. Modul Správa aktualizačních dat



Správa aktualizačních dat
Applikace sloužící pro příjem geodetických aktualizačních dokumentací ZPS, TI a DI, k jejich kontrolám a ke správě těchto dokumentací.

V modulu Správa aktualizačních dat spustíte Kontrolu dokumentace:



Správa aktualizačních dat

IK IRENA KŘEKOVÁ
Uživatel výdeje

KONTROLY AKTUALIZAČNÍCH DAT

Kontrola dokumentace

Přehled kontrol

Vyplníte název, možnost ZPS a vložíte soubory. Pro kontrolu stačí pouze změnový soubor JVF DTM, který je nutné označit jako aktualizací data. Kontrolu potom spustíme tlačítkem „Zkontrolovat“.

Výstupem kontroly je textový log a soubor .xml s popisem kontrol a případných chyb. Topologické chyby jsou označeny a lokalizovány v souboru .dgn.

Všechny Vámi zadané kontroly najdete v Přehledu kontrol.

Většina geodetických software již ale posílám kontroly automaticky tzv. kontrolním podáním přes DMVS.

Kontrola dokumentace č. 59756

SMAZAT ULOŽIT

Název

ID podání

Zdroj kontroly

Typ kontroly Dopravní infrastruktura Technická infrastruktura
 Základní prostorová situace

Inženýrské sítě

Přílohy

Nahrajte referenční a aktualizací soubor ve formátu .jvf.xml . Maximální velikost souboru je 2,5 GB.

NÁZEV SOUBORU	TYP DOKUMENTU	DATUM NAHRÁNÍ	VELIKOST SOUBORU	
SUBJ-00009807_CZ072_16280_JVF.jvf (1).xml 	<input type="text" value="Aktualizací data"/>	17. 9. 2025 10:06:05	28.363KiB	

Sem přetáhněte vaše soubory nebo [VYBERTE SOUBORY](#) STÁHNOUT VŠE ZKONTROLOVAT